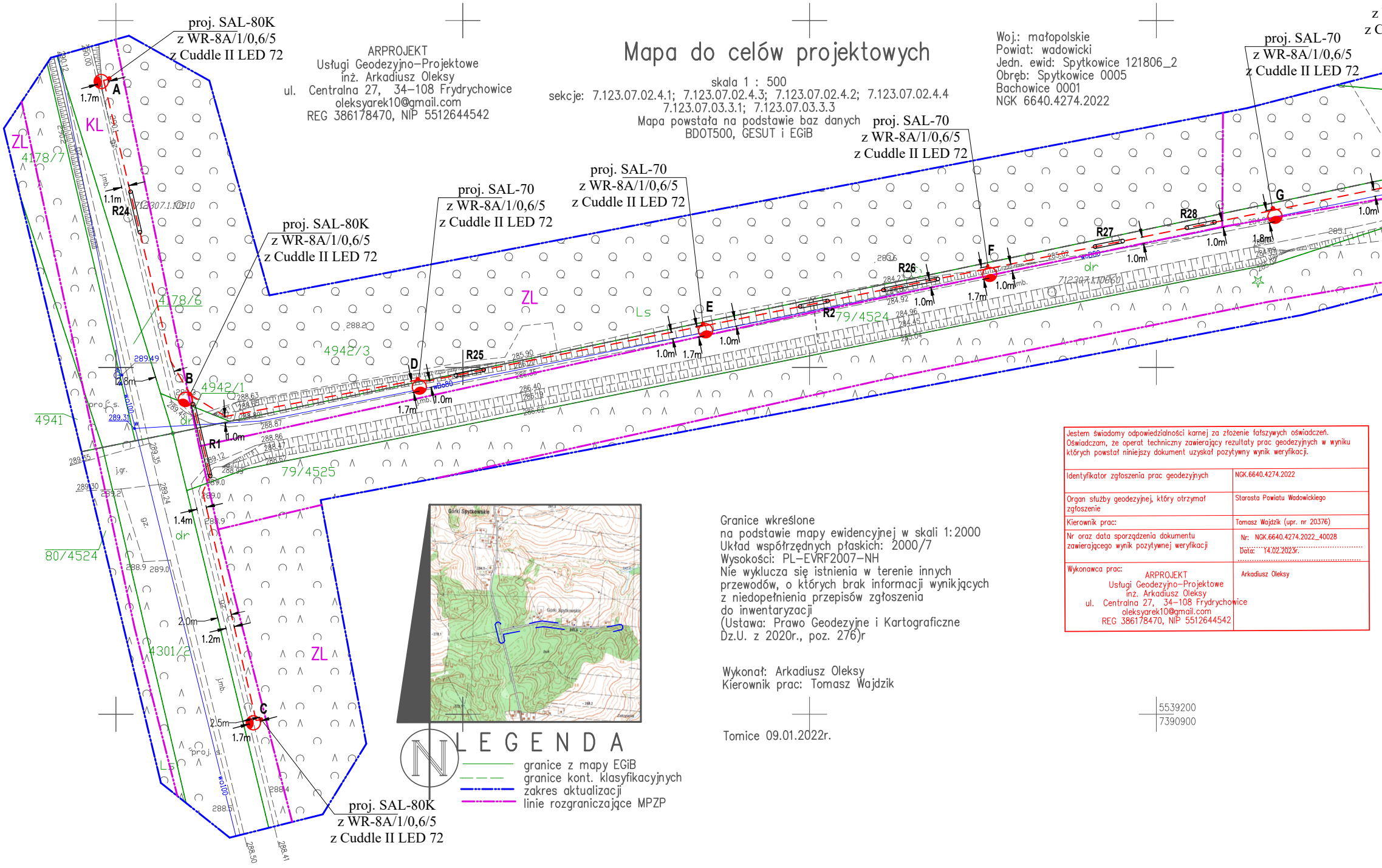
proj. SAL-80K
z WR-8A/1/0,6/5
z Cuddle II LED 72
proj. SAL-70
z WR-8A/1/0,6/5
z Cuddle II LED 72
A
B
C
D
E
F
G
R1
R2
R24
R25
R26
R27
R28
KL
ZL
Ls
dr
4178/7
4178/6
4942/1
4942/3
4941
79/4525
79/4524
80/4524
4301/2
712307.1.10910
712307.1.10860
1.7m
1.1m
1.0m
1.8m
1.4m
2.0m
1.2m
2.5m
wo100
wD080
j.mb.
j.gr.
gz.
proj. s.
Górki Spytkowskie

Mapa do celów projektowych

skala 1 : 500
sekcje: 7.123.07.02.4.1; 7.123.07.02.4.3; 7.123.07.02.4.2; 7.123.07.02.4.4
7.123.07.03.3.1; 7.123.07.03.3.3
Mapa powstała na podstawie baz danych
BDOT500, GESUT i EGiB

ARPROJEKT
Usługi Geodezyjno–Projektowe
inż. Arkadiusz Oleksy
ul. Centralna 27, 34–108 Frydrychowice
oleksyarek10@gmail.com
REG 386178470, NIP 5512644542

Woj.: małopolskie
Powiat: wadowicki
Jedn. ewid: Spytkowice 121806_2
Obręb: Spytkowice 0005
Bachowice 0001
NGK 6640.4274.2022

Granice wkreślone
na podstawie mapy ewidencyjnej w skali 1:2000
Układ współrzędnych płaskich: 2000/7
Wysokości: PL–EVRF2007–NH
Nie wyklucza się istnienia w terenie innych
przewodów, o których brak informacji wynikających
z niedopełnienia przepisów zgłoszenia
do inwentaryzacji
(Ustawa: Prawo Geodezyjne i Kartograficzne
Dz.U. z 2020r., poz. 276)r

Wykonał: Arkadiusz Oleksy
Kierownik prac: Tomasz Wajdzik

Tomice 09.01.2022r.

5539200
7390900

L E G E N D A

───	granice z mapy EGiB
─ ─ ─	granice kont. klasyfikacyjnych
─·─·─	zakres aktualizacji
─··─··─	linie rozgraniczające MPZP

Jestem świadomy odpowiedzialności karnej za złożenie fałszywych oświadczeń.
Oświadczam, że operat techniczny zawierający rezultaty prac geodezyjnych w wyniku których powstał niniejszy dokument uzyskał pozytywny wynik weryfikacji.

Identyfikator zgłoszenia prac geodezyjnych	NGK.6640.4274.2022
Organ służby geodezyjnej, który otrzymał zgłoszenie	Starosta Powiatu Wadowickiego
Kierownik prac:	Tomasz Wajdzik (upr. nr 20376)
Nr oraz data sporządzenia dokumentu zawierającego wynik pozytywnej weryfikacji	Nr: NGK.6640.4274.2022_40028 Data: 14.02.2023r.
Wykonawca prac: ARPROJEKT Usługi Geodezyjno–Projektowe inż. Arkadiusz Oleksy ul. Centralna 27, 34–108 Frydrychowice oleksyarek10@gmail.com REG 386178470, NIP 5512644542	Arkadiusz Oleksy

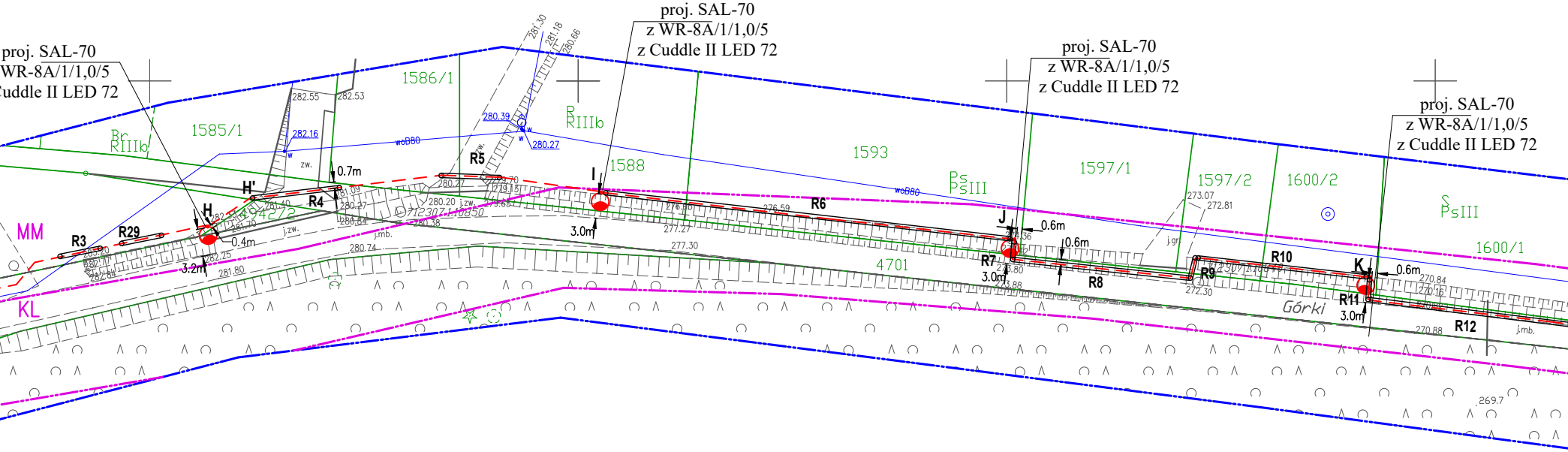

proj. SAL-70
WR-8A/1/1,0/5
Cuddle II LED 72

proj. SAL-70
z WR-8A/1/1,0/5
z Cuddle II LED 72

proj. SAL-70
z WR-8A/1/1,0/5
z Cuddle II LED 72

proj. SAL-70
z WR-8A/1/1,0/5
z Cuddle II LED 72

1586/1
1585/1
Br
RIIIb
R
RIIIb
1588
1593
1597/1
1597/2
1600/2
Ps
PsIII
S
PsIII
1600/1
4701
MM
KL
H
H'
I
J
K
R3
R29
R4
R5
R6
R7
R8
R9
R10
R11
R12
0.7m
0.4m
3.2m
3.0m
0.6m
3.0m
0.6m
0.6m
3.0m
282.55
282.53
282.16
280.39
280.27
281.30
281.18
280.66
woB80
zw.
j.zw.
j.mb.
j.gr.
280.27
280.20
280.38
280.74
281.80
282.25
276.80
276.59
277.27
277.30
273.07
272.81
272.30
270.84
270.16
270.88
269.7
Górki
942/2

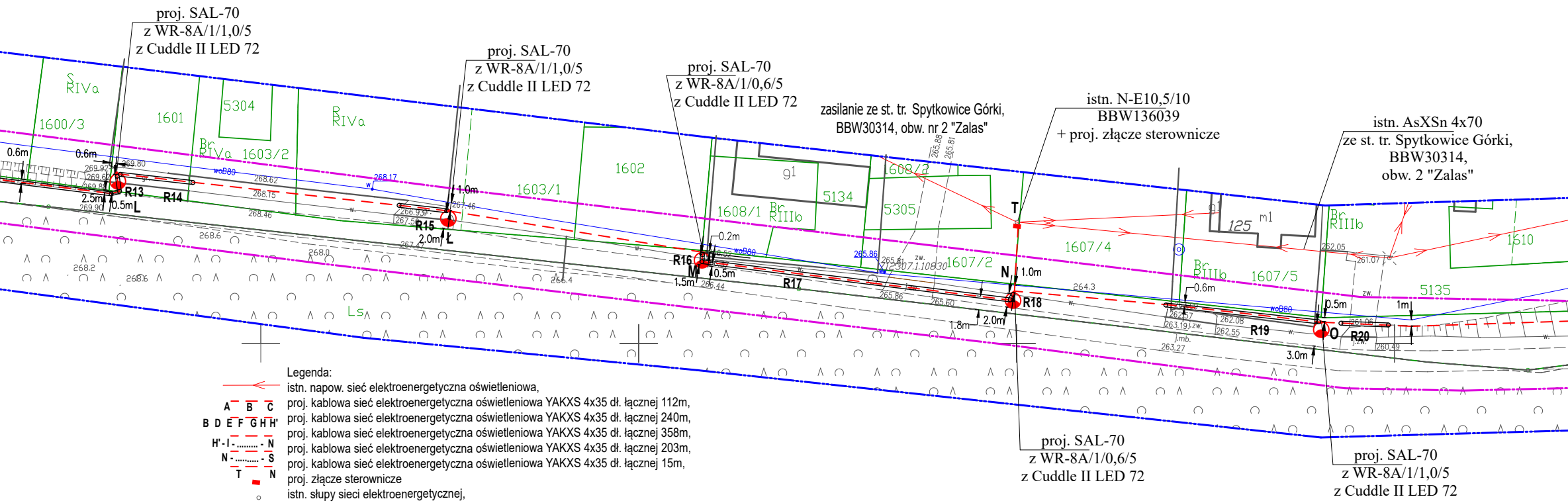
proj. SAL-70
z WR-8A/1/1,0/5
z Cuddle II LED 72
proj. SAL-70
z WR-8A/1/1,0/5
z Cuddle II LED 72
proj. SAL-70
z WR-8A/1/0,6/5
z Cuddle II LED 72
zasilanie ze st. tr. Spytkowice Górki,
BBW30314, obw. nr 2 "Zalas"
istn. N-E10,5/10
BBW136039
+ proj. złącze sterownicze
istn. AsXSn 4x70
ze st. tr. Spytkowice Górki,
BBW30314,
obw. 2 "Zalas"
proj. SAL-70
z WR-8A/1/0,6/5
z Cuddle II LED 72
proj. SAL-70
z WR-8A/1/1,0/5
z Cuddle II LED 72
1600/3
1601
5304
1603/2
1603/1
1602
1608/1
5134
1608/2
5305
1607/4
1607/2
1607/5
1610
5135
125
RIVa
RIIIb
Ls
R13
R14
R15
R16
R17
R18
R19
R20
L
Ł
M
N
O
T
0.6m
2.5m
0.5m
1.0m
2.0m
0.2m
1.5m
1.8m
3.0m
1m
woB80

Legenda:

istn. napow. sieć elektroenergetyczna oświetleniowa,

A B C proj. kablowa sieć elektroenergetyczna oświetleniowa YAKXS 4x35 dł. łącznej 112m,

B D E F G H H' proj. kablowa sieć elektroenergetyczna oświetleniowa YAKXS 4x35 dł. łącznej 240m,

H' - I - .... - N proj. kablowa sieć elektroenergetyczna oświetleniowa YAKXS 4x35 dł. łącznej 358m,

N - .... - S proj. kablowa sieć elektroenergetyczna oświetleniowa YAKXS 4x35 dł. łącznej 203m,

T N proj. kablowa sieć elektroenergetyczna oświetleniowa YAKXS 4x35 dł. łącznej 15m,

▬ proj. złącze sterownicze

○ istn. słupy sieci elektroenergetycznej,

● projektowane słupy aluminiowe

◐ projektowane oprawy oświetleniowe LED-owe

rury osłonowe: R1-SRS75 dł. 11m, R2-DVR75 dł.4m, R3-DVR75 dł. 5m, R4-SRS75 dł. 10,5m,
R5-SRS75 dł. 5,5m, R6-SRS75 dł. 48m, R7-DVK75 dł. 2m, R8-SRS75 dł. 21m, R9-DVK75 dł. 3m,
R10-DVK75 dł. 20m, R11-DVK75 dł. 3m, R12-SRS75 dł. 39m, R13-DVK75 dł. 3m, R14-SRS75 dł. 10m,
R15-SRS75 dł. 6m, R16-DVK75 dł. 1m, R17-SRS75 dł. 41m, R18-DVK75 dł. 1m, R19-SRS75 dł. 20m,
R20-SRS75 dł. 6m, R21-SRS75 dł. 6,5m, R22-SRS75 dł. 5,5m, R23-SRS75 dł. 10m, R24-SRS75 dł. 6m,
R25-SRS75 dł. 4m, R26-SRS75 dł. 8m, R27-SRS75 dł. 4m, R28-SRS75 dł. 4m, R29-SRS75 dł. 4m.

**Potwierdzam zgodność mapy z oryginałem
zaktualizowanej mapy wpisanej do zasobu geodezyjnego
i pozytywnie zweryfikowaną NGK.6640.4274.2022_40028
z dnia 14-02-2023r oraz linii rozgraniczających tereny
o różnym przeznaczeniu, zgodnym z MPZP**

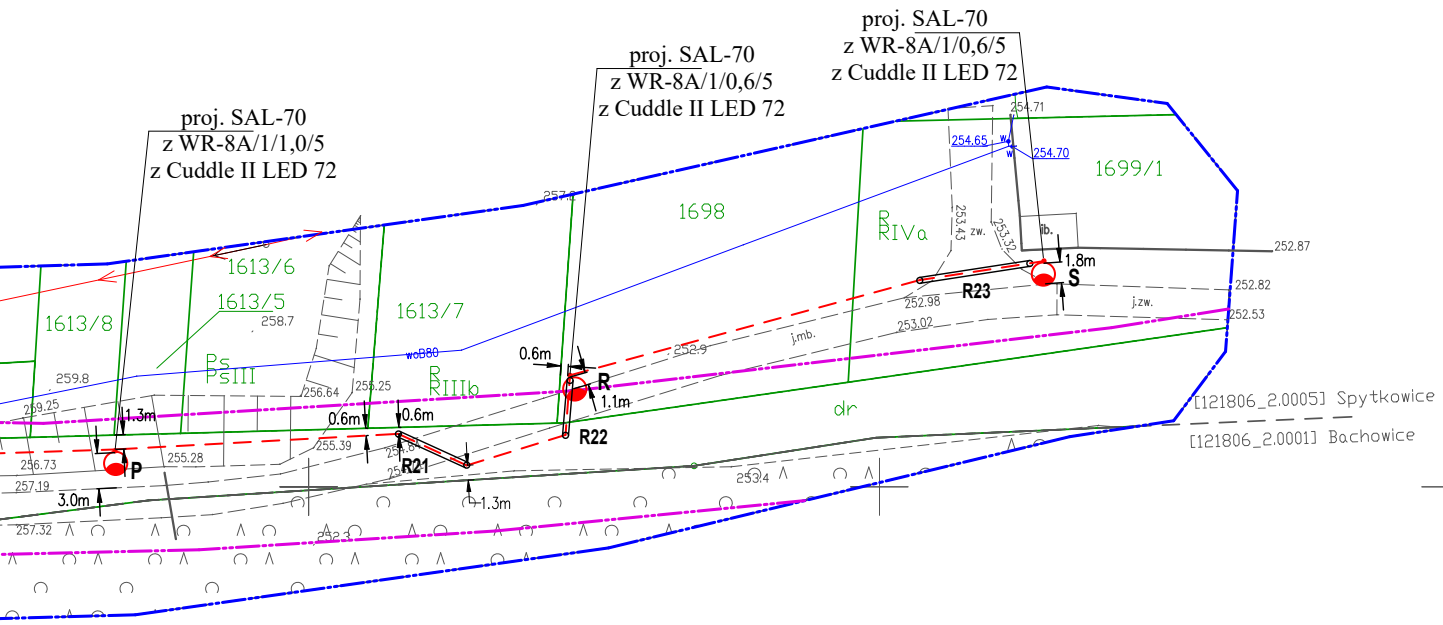
proj. SAL-70
z WR-8A/1/1,0/5
z Cuddle II LED 72
proj. SAL-70
z WR-8A/1/0,6/5
z Cuddle II LED 72
proj. SAL-70
z WR-8A/1/0,6/5
z Cuddle II LED 72
1613/8
1613/6
1613/5
1613/7
1698
1699/1
Ps
PsIII
R
RIIIb
R
RIVa
dr
woB80
258.7
259.8
259.25
256.64
255.25
256.73
255.28
257.19
257.32
255.39
257.8
252.9
252.3
253.4
254.71
254.65
254.70
253.43
253.32
252.87
252.82
252.53
252.98
253.02
zw.
j.zw.
j.mb.
lb.
w
1.3m
3.0m
0.6m
0.6m
1.3m
0.6m
1.1m
1.8m
P
R21
R22
R
R23
S
[121806_2.0005] Spytkowice
[121806_2.0001] Bachowice

Układ sieci: TT

Inwestor	Gmina Spytkowice, 34-116 Spytkowice ul. Zamkowa 12	
Obiekt	Budowa sieci elektroenergetycznej oświetleniowej do 1kV.	
Adres	Spytkowice ul. Górki, dz. nr. 4942/3, 4942/1, 4701, 1586/1, 1588, 1593, 1597/2, 1600/2, 1601, 1603/2, 1603/1, 1602, 1607/2, 1607/4, 1698, 1699/1, Bachowice dz. 79/4524, 79/4525.	
Branża / Faza	Elektryczna / Projekt techniczny	
Projektował	mgr inż. Grzegorz Żuk	nr upr. 340/2001
Sprawdził	mgr inż. Michał Żuk	MAP/0069/PWBE/17
Tytuł rysunku	Projekt zagospodarowania terenu	
Skala / Data	1:500 / marzec 2023r	
Numer rysunku	E-1	